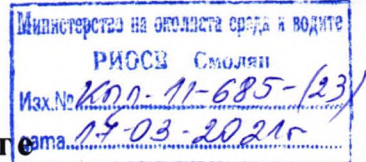




# РЕПУБЛИКА БЪЛГАРИЯ

Министерство на околната среда и водите

Регионална инспекция по околната среда и водите – С м о л я н



## СЪОБЩЕНИЕ

за обществен достъп за постановено Решение за преценяване на необходимостта от извършване на оценка на въздействието върху околната среда (ОВОС) за инвестиционно предложение.

Съгласно чл.8, ал.5, т.2 от *Наредба за условията и реда за извършване на оценка на въздействието върху околната среда*, Регионална инспекция по околната среда и водите – Смолян съобщава за постановено на **17.03.2021г. Решение № СМ-011-ПР/2021г.** на Директора на РИОСВ – Смолян за преценяване на необходимостта от извършване на оценка на въздействието върху околната среда (ОВОС) за инвестиционно предложение: "Отглеждане на риба" в ПИ № 001567, местност „Ровино“, землище на с. Подвис, обл. Смолян.

Решението е поставено за обществен достъп на информационното табло в сградата на РИОСВ - Смолян (партер), адрес ул. „Дичо Петров" №16, за период от 14 дни на **17.03.2021г.** и на следния електронен адрес на интернет страницата на РИОСВ – Смолян: [https://smolyan.riosv.com/main.php?module=documents&object=category&action=list&doc\\_cat\\_id=2](https://smolyan.riosv.com/main.php?module=documents&object=category&action=list&doc_cat_id=2). Решението се намира в отдел „Превантивна дейност“, дирекция „Контролна и превантивна дейност“. Достъпът до него е по реда на Закона за достъп до обществена информация.

## КОНСТАТИВЕН ПРОТОКОЛ

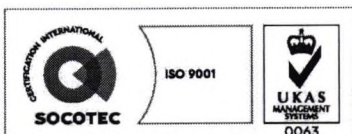
Днес **17.03.2021г.** за период от 14 дни на основание чл.8, ал.5, т.2 от Наредбата за условията и реда за извършване оценка на въздействието върху околната среда, на информационното табло в сградата на РИОСВ – Смолян – партерен етаж, адрес: ул. „Дичо Петров" №16, гр. Смолян е поставено за обществен достъп **Решение за преценяване на необходимостта от извършване на оценка на въздействието върху околната среда № СМ-011-ПР/2021г. от 17.03.2021 г.** на Директора на РИОСВ – Смолян, да не се извършва оценка на въздействието върху околната среда за инвестиционно предложение: "Отглеждане на риба" в ПИ № 001567, местност „Ровино“, землище на с. Подвис, обл. Смолян.

Решението е публикувано за обществен достъп и на следния електронен адрес: [https://smolyan.riosv.com/main.php?module=documents&object=category&action=list&doc\\_cat\\_id=2](https://smolyan.riosv.com/main.php?module=documents&object=category&action=list&doc_cat_id=2), на интернет страницата на РИОСВ – Смолян. Решението се намира в отдел „Превантивна дейност“, дирекция „Контролна и превантивна дейност“. Достъпът до него е по реда на Закона за достъп до обществена информация.

### Присъствали на съобщаването:

1. Виолета Величкова, гл.експерт;
- 3 Петя Славова – гл. експерт:

2. инж. Красимир Кондов, гл. експе



4700 гр. Смолян, ул. "Дичо Петров" № 16, ПК 99, e-mail: [riosv-smolyan@mbox.contact.bg](mailto:riosv-smolyan@mbox.contact.bg), <http://smolyan.riosv.com>; Директор: 0301/60-113, Тех. сътрудници: 0301/60-100, 60-112, Факс: 0301/60-119





РЕШЕНИЕ

№ СМ-011-ПР/2021г.

за преценяване на необходимостта от извършване на оценка на въздействието  
върху околната среда

На основание чл. 93, ал.1, т.1, ал. 3 и ал. 6 от Закона за опазване на околната среда (ЗООС), чл.7, ал.1 и чл.8, ал.1 от Наредбата за условията и реда за извършване на оценка на въздействието върху околната среда (Наредбата за ОВОС), чл. 31, ал.4 и ал.6 от Закона за биологичното разнообразие (ЗБР), чл.40, ал.4, във връзка с ал.3 от Наредбата за условията и реда за извършване на оценка на съвместимостта на планове, програми, проекти и инвестиционни предложения с предмета и целите на опазване на защитените зони (Наредба за ОС), писмена документация от възложителя по Приложение №2 към чл.6 от Наредбата по ОВОС и по чл.10, ал.1 и 2 от Наредба за ОС, както и становища на БД ИБР – Пловдив и РЗИ – Смолян.

РЕШИХ:

да не се извършва оценка на въздействието върху околната среда за инвестиционно предложение: "Отглеждане на риба" в ПИ № 001567, местност „Ровино“, землище на с.Подвис, обл. Смолян, което няма вероятност да окаже значително отрицателно въздействие върху компонентите и факторите на околната среда, както и върху природни местообитания, популации и местообитания на видове, предмет на опазване в защитени зони.

възложител: Асен Младенчев-2002" ЕООД,

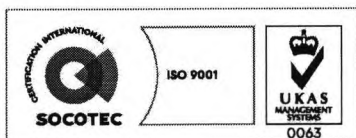
**Характеристика на инвестиционното предложение:**

Инвестиционното предложение предвижда интензивно развъждане на риба, в имот №001567, местност „Ровино“, землище на с.Подвис, обл. Смолян, с обща площ 1764 кв.м. В имота има построени сгради, преустроени в рибарник, като в едната са разположени 6 броя надземни бетонови басейни, с общ обем 60 куб.м, а в другата сграда, са разположени 4 броя надземни пластмасови вани, с обем 30 куб.м. В рибарника ще се отглежда основно дъгова пъстърва и по-малко шаран. Водовземаването ще се извършва от р. Черна, посредством хоризонтална помпа, разположена в малка кабина до брега на реката. След преминаване на водата през рибарника, ще се зауства в р. Черна. За формираните от дейността на обекта битови отпадъчни води, се предвижда водоуплътна изгребна яма, която ще се почиства периодично.

Така заявеното инвестиционно предложение попада в обхвата на глава шеста, т.1 буква „е“ – „интензивно развъждане на риба“ на Приложение 2 на ЗООС и съгласно разпоредбите на чл. 93, ал.1, т.1 от ЗООС, подлежи на преценяване на необходимостта от извършване на оценка на въздействието върху околната среда (ОВОС).

Инвестиционното предложение попада в обхвата на чл.31, ал.1 от Закона за биологичното разнообразие и чл. 2, ал. 1, т. 1 от Наредбата за ОС (обн., ДВ, бр. 73 от 11.09.2007 г., изм. и доп., бр.94 от 30.11.2012г.), поради което подлежи на оценка за съвместимост.

Територията, в чийто граници се предвижда да се реализира инвестиционното предложение, не попада в границите на защитени територии по смисъла на Закона за



защитените територии, както и **не попада** в границите на защитени зони по смисъла на Закона за биологичното разнообразие.

Най - близко разположената защитена зона е: BG0001030 „Родопи-Западни” за опазване на природните местообитания и на дивата флора и фауна, включена в списъка от защитени зони, приет с Решение № 661/2007г. на Министерски съвет (ДВ, бр. 85/2007г.), отстояща на около 6.48 км.

Съгласно чл.40, ал.4 от Наредбата за ОС, след анализ на представената информация и въз основа на критериите по чл. 16 от Наредбата по ОС, преценката на компетентния орган е, че настоящото инвестиционно предложение няма вероятност да окаже отрицателно въздействие върху природни местообитания, популации и местообитания на видове (включително птици), предмет на опазване в горепосочената защитена зона от мрежата на „Натура 2000”.

На основание чл. 4а от Наредбата за ОВОС, е изискано становище от Басейнова дирекция Източнореломорски район – Пловдив (БД ИБР), относно допустимостта на инвестиционното предложение спрямо целите за опазване на околната среда и мерките определени в ПУРБ на ИБР и в Плана за управление на риска от наводнения в Източнореломорски район (ПУРН на ИБР).

Съгласно чл.7, ал.2, т.2, буква „б” от Наредбата за ОВОС, е проведена консултация с РЗИ – Смолян.

## МОТИВИ:

**I. Характеристики на инвестиционното предложение: размер, засегнатa площ, параметри, мащабност, обем; взаимовръзка и кумулиране с други съществуващи и/или одобрени инвестиционни предложения; ползване на природни ресурси, земните недра, почвите, водите и на биологичното разнообразие; генериране на отпадъци; замърсяване и вредно въздействие; риск от големи аварии и/или бедствия; рисковете за човешкото здраве:**

1. Инвестиционното предложение предвижда отглеждане на риба в непълносистемно студеноводно рибовъдно стопанство, разположено на левия бряг на река Черна. В стопанството ще се отглежда основно дъгова пъстърва и по-малко шаран за консумация. Общият максимален производствен капацитет възлиза на 6 т/год., от които 5 т/год. дъгова пъстърва и 1 т/год. шаран.

2. Производствената база е от закрит тип и включва следните стопански сгради и помещения: едноетажна масивна сграда с площ 282 кв.м, навес-едноетажна метална конструкция, с площ 350 кв.м, фуражно отделение - двуетажна масивна сграда, с площ 147 кв.м, битови помещения-двуетажна сграда, с площ 96 кв.м., помпено помещение с площ 6 кв.м, утайтелен басейн с площ 450 кв.м. Угоителните басейни, в които ще се отглежда рибата, включват 10 броя бетонови басейни от канален тип с размери: дължина 4 м, ширина 2,4 м и дълбочина 1 м всеки; един бетонов басейн с размери: 5м/2м/1м и един басейн с размери 3м/1,4м/1м. Ще се използват и 4 броя кръгли пластмасови вани с размери: диаметър 2,4м и дълбочина 1,5м. Стопанството ще се водоснабдява чрез помпи от река Черна с дебит от 10 л/с, като водата се отвежда по тръбопровод до производствените мощности. Изградена е система за водоподаване и отвеждане на използваната вода. Тя осигурява десетократен обмен за денонощие на наличната в басейните и ваните 137,4 куб.м вода, от които 6 кратен обмен от реката и 4 кратен вътрешен водообмен чрез система от 4 броя помпи. Необходимото дневно водно количество, черпено от р. Черна възлиза на около 900 м<sup>3</sup>/ден. Годишното водно количество при 365 работни дни е:  $Q_{\text{год}} = 900 \text{ м}^3/\text{ден} \times 365_{\text{дни}} = 328500 \text{ м}^3/\text{год}$ .

3. Основните процеси включват интензивно развъждане на риба в бетонови угоителни басейни - канален тип и пластмасови вани, при непълносистемен производствен цикъл. Производствената програма на стопанството ще се определя в зависимост от потребностите на пазара. Предвижда се възможност за двукратно зареждане на басейните - пролет и есен. Зарибителният материал ще се закупува от регистрирани рибовъдни стопанства в района. В

годишен аспект планираната рибна продукция е, както следва: до 1 тон шаран и до 5 тона дъгова пъстърва. Рибата за консумация ще се отглежда при шестмесечен оборот до постигане на консумативни размери, като се храни със специализиран гранулиран фураж.

4. За питейно-битови нужди на персонала от двама човека ще се ползва бутилирана вода от диспенсери. За битови нужди ще се ползва вода от цистерна, която периодично ще се пълни с водоноска на „ВиК“ ЕООД - гр. Смолян.

5. От дейността на обекта се формират отпадъчни води, след преминаване през отделните клетки на рибарника. Те ще преминават през утаителен басейн, след което се заустват отново в р. Черна. За целта ще се проведе процедура в БДИБР - Пловдив, съгласно чл. 46 от ЗВ за издаване на разрешително за заустване.

6. Формираните битово-фекални отпадъчни води от санитарния възел (около 50 л/ден) ще се отвеждат във водоупътна изгребна яма.

7. При реализацията на предложението не се налага изграждане на нова или промяна на съществуващата пътна инфраструктура. Стопанството се намира непосредствено до път П-86.

8. От дейността на обекта ще се формират смесени битови отпадъци. Те ще се третират, съобразно нормативните изисквания. Отпадъците от хартиени и полиетиленови опаковки от храната на рибите ще се събират отделно и ще се предават на лицензирани фирми за оползотворяване.

9. При стриктно спазване на предложените мерки, целящи ограничаване на неблагоприятните въздействия върху околната среда, както и нормативните изисквания, в резултат от реализацията на предложението, не се очаква възникване на кумулативни въздействия със значителен отрицателен ефект и поява на замърсяване и дискомфорт върху околната среда.

10. С реализацията на предложението, не съществува риск от инциденти при стриктното спазване на технологичната дисциплина и изискванията на безопасност на труда.

11. Съгласно писмо с изх. № 10-15-1/02.03.2021 г. на РЗИ – Смолян, реализацията и експлоатацията на инвестиционното предложение няма да окаже значително въздействие върху здравния статус на населението на с. Подвис.

**II. Местоположението на инвестиционното предложение: съществуващо и одобрено земеползване; относителното изобилие, достъпност, качество и възстановителна способност на природните богатства; абсорбиционен капацитет на природната среда; крайбрежни зони и морска околна среда; планински и горски райони; защитени със закон територии; засегнати елементи от Националната екологична мрежа; територии, свързани с инвестиционното предложение, в които нормите за качество на околната среда са нарушени или се смята, че съществува такава вероятност; гъсто населени райони; ландшафт и обекти с историческа, културна или археологическа стойност; територии и/или зони и обекти със специфичен санитарен статут или подлежащи на здравна защита:**

1. Съществуващият рибарник е разположен непосредствено до левия бряг на р. Черна, в имот № 001567, землище на с. Подвис, местност „Ровино“, община Смолян, с обща площ 1764 кв.м. В имота има построени сгради, преустроени в рибарник, като в едната са разположени 6 броя надземни бетонови басейни, с общ обем 60 куб.м, а в другата сграда, са разположени 4 броя надземни пластмасови вани, с обем 30 куб.м.

2. Географските координати на точката на водовземането от р. Черна са: N: 41°33'40.99"; E: 24°50'39.24". Географските координати на точката на ползване, на вход рибарник са: N:41°33'40.93"; E: 24°50'39.58".

3. Съобразно получено становище по чл. 155, ал.1, т.23 от Закона за водите с изх. № ПУ-01-950-(2)/15.01.2021 г. на Басейнова дирекция Източнобеломорски район – Пловдив (БДИБР), инвестиционното предложение е допустимо от гледна точка на постигане на целите на околната среда и мерките за постигане на добро състояние на водите при спазване на следните изисквания:

- Да се проведе процедура по издаване на разрешително за ползване на повърхностен воден обект, съгласно чл.46, ал.1, т.3 от Закона за водите, за дейността заустване на преработените през рибовъдните басейни води.

- По време на експлоатацията на обекта, да се провежда собствен мониторинг във връзка с оценка на натиска върху повърхностни води от различните форми на сладководно рибовъдство.

- Да се изгради водоплътна изгребна яма в съответствие с техническите и санитарно-хигиенни изисквания. За формиращите се отпадъчни води, следва да се осигури периодично почистване и извозване до регламентирано място от лица, притежаващи необходимите документи, съгласно действащото законодателство.

4. Предложението ще се реализира извън обхвата на защитени зони, поради което няма вероятност от пряко увреждане и/или унищожаване, включително и фрагментиране на природните местообитания и местообитания на видове, вкл. птици, предмет на опазване в защитените зони от мрежата „НАТУРА 2000“, както и върху най-близко разположената защитена зона BG0001030 „Родопи-Западни“.

5. Предвид местоположението и характерът на предложението, няма вероятност реализацията му да доведе до значителна по степен фрагментация на местообитания на видове и прекъсване на биокоридорни връзки, с което да се наруши кохерентността на мрежата Натура 2000. Няма вероятност да бъде нарушен благоприятния природозащитен статус на местообитанията или видовете, предмет на опазване, в най-близко разположената защитена зона.

6. Отчитайки местоположението на инвестиционното предложение спрямо най-близко разположената защитена зона и характерът на предвидените дейности, не се предполага генериране на шум, емисии и отпадъци във вид и количества, които да окажат отрицателно въздействие върху природни местообитания, популации и местообитания на видове, предмет на опазване в най-близко разположената защитена зона, включително и безпокойство на видове.

7. Не се очаква реализацията на инвестиционното предложение да доведе до кумулативно въздействие със значителен ефект върху видовете и местообитанията, вкл. птици, предмет на опазване в най-близката защитена зона, спрямо процедурирани и одобрени до момента планове, програми, проекти и/или инвестиционни предложения.

8. Не се очаква да бъдат засегнати обекти от културното наследство при строителството и експлоатацията на обекта.

9. В близост до инвестиционното предложение, няма разположени предприятия с нисък/висок рисков потенциал, класифицирани съгласно чл. 103, ал. 1 от ЗООС (ДВ, бр. 91/2002 г., посл. изм. и доп.).

10. Качествата и регенеративната способност на природните ресурси в района, не се очаква да бъдат засегнати, при спазване на условията и мерките, заложиени в съгласувателните документи на специализираните компетентни органи.

**III. Тип и характеристика на потенциалното въздействие върху околната среда: степен и пространствен обхват на въздействието, естество на въздействието, трансграничен характер на въздействието; интензивност и комплексност на въздействието; вероятност за въздействието; очаквано настъпване, продължителност, честотата и обратимост на въздействието; комбиниране с въздействия на други съществуващи и/или одобрени инвестиционни предложения; възможност за ефективно намаляване на въздействията:**

1. Териториалният обхват на въздействие на инвестиционното предложение ще бъде ограничен и локален, в рамките на разглежданата територия.

2. Реализацията на предложението няма да бъде свързана с нарушаване на нормите за опазване на човешкото здраве в обхвата на населени места.

3. Продължителността на въздействието съвпада с продължителността на експлоатацията и предвид естеството на намерението, очакваните въздействия върху

компоненти и фактори на околна среда, могат да се определят като постоянни, незначителни и обратими.

4. Инвестиционното предложение няма да окаже негативно влияние върху водите в района и върху заложените цели за поддържане на тяхното добро състояние, при спазване на разпоредбите на Закона за водите и условията, посочени в становище на БД ИБР – Пловдив, с изх. № ПУ-01-950-(2)/15.01.21г. Съгласно становището, реализацията на предложението няма да доведе до черпене на водни количества, които могат да надвишат 60 на сто от постоянните водни ресурси, при 95 – процентна обезпеченост за басейна и не съществува опасност да не се гарантира минимално допустимия отток в реката в период на маловодие.

5. Инвестиционното предложение не се комбинира с въздействия на други съществуващи и/или одобрени инвестиционни предложения.

6. Реализацията на предложението не предполага трансгранично въздействие.

#### **IV. Обществен интерес към предложението за строителство, дейности или технологии:**

1. Съгласно писмо с вх. №КПД-11-685-(20)/16.03.2021г. на кмета на Община Смолян, в периода 26.02.2021г. – 12.03.2021г. е осигурен обществен достъп на информацията по Приложение №2 на интернет страницата и на информационното табло на общината. В писмото е посочено, че в резултат на осигурения обществен достъп в законоустановения срок, не са постъпвали становища/мнения/възражения и др. срещу реализацията на предложението.

2. Съгласно писмо с вх. №КПД-11-685-(19)/15.03.2021г. на кметски наместник на с. Подвис, в периода 26.02.2021г. – 12.03.2021г. е осигурен обществен достъп на информацията по Приложение №2 на информационното табло на кметството. В писмото е посочено, че в резултат на осигурения обществен достъп в законоустановения срок, не са постъпвали становища/мнения/възражения и др. срещу реализацията на предложението.

3. В срока на обявяванията и към настоящия момент, в РИОСВ – Смолян не са постъпвали възражения срещу реализацията на предложението.

#### **ПРИ ИЗПЪЛНЕНИЕ НА СЛЕДНИТЕ УСЛОВИЯ:**

1. Да не се допуска замърсяване на повърхностното водно тяло при реализиране и експлоатация на предложението.

2. Да се изгради водоплътна изгребна яма в съответствие с техническите и санитарно-хигиенни изисквания.

3. За формиращите се отпадъчни води, да се осигури периодично почистване и извозване до регламентирано място от лица, притежаващи необходимите документи, съгласно действащото законодателство.

4. Дейностите по реализация на предложението да се извършват в границите на имота, предмет на инвестиционното предложение. Да не се допуска замърсяване на прилежащите територии със строителни, битови и други отпадъци, вкл. депониране на земна маса.

Настоящото решение се отнася само за конкретно заявеното предложение и в посочения му капацитет.

Настоящото решение не отменя задълженията на възложителя за изпълнение на изискванията на Закона за опазване на околната среда /ЗООС/ и други специални закони и подзаконовни нормативни актове и не може да служи като основание за отпадане на отговорността съгласно действащата нормативна уредба.

На основание чл.93, ал.7 от ЗООС при промяна на възложителя, на параметрите на инвестиционното предложение или на някои от обстоятелствата, при които е издадено настоящото решение, възложителят или новият възложител трябва своевременно да уведоми РИОСВ, гр. Смолян.

При констатиране неизпълнение на условията и мерките в решението, виновните лица носят отговорност по чл. 166, т. 2 от Закона за опазване на околната среда.

На основание чл.93, ал.8 от ЗООС, настоящото решение губи правно действие, ако в срок 5 години от датата на издаването му не е започнало осъществяването на инвестиционното предложение.

Решението може да бъде обжалвано чрез РИОСВ-Смолян пред Министъра на околната среда и водите и/или пред съответния Административен съд в 14-дневен срок от съобщаването му на заинтересованите лица по реда на Административно-процесуалния кодекс.

Дата:17.03.2021г.

С уважение,  
**ИНЖ. ЕКАТЕРИНА ГАДЖЕВ**  
Директор на РИОСВ-Смолян

